



KESKKONNAAMET

# Abiks metsaomanikule

## e-metsateatise esitamine Keskkonnaametile metsaregistri infosüsteemis

Keskkonnaamet

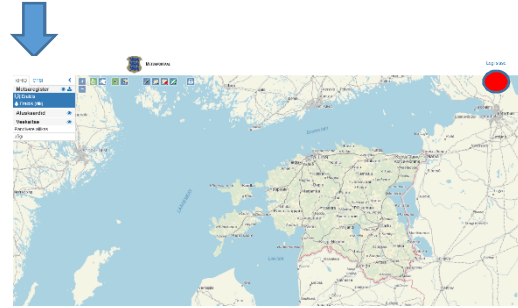
Metsaosakond 2017

## E-metsateatise esitamine Keskkonnaametile:

1. Liigu internetis aadressile register.metsad.ee:

2. Vajuta nupp „logi sisse“: ●

3. Logi soovitud viisil portaali:



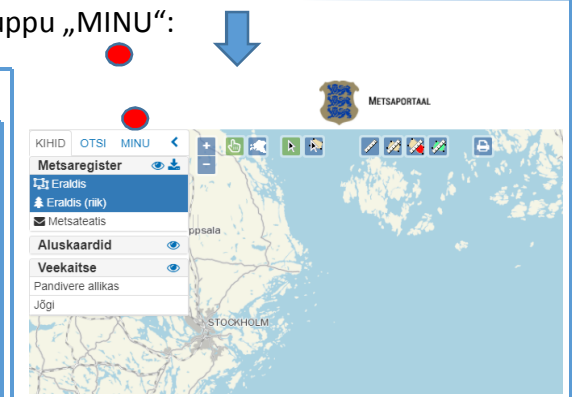
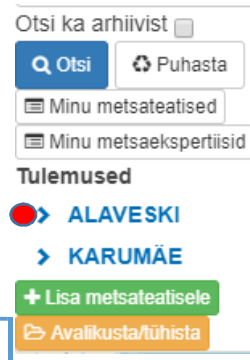
4. Avaneb metsaportaali omaniku vaade, kus vajuta nupp „MINU“:

5. Süsteem kuvab Teile kuuluvad metsamaa kinnistud:

6. Valige kinnistu kuhu

Metsateatis esitada: ●

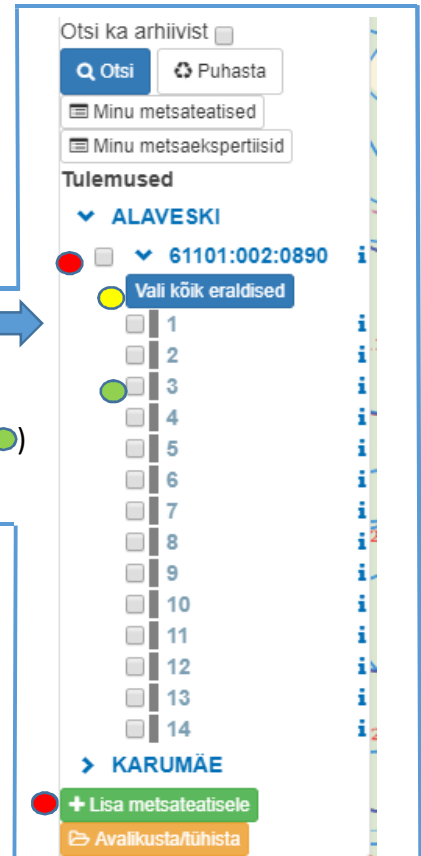
(Vajutada kolmnurgale)



7. Kinnistu kuvatakse kaardi keskel ja vasakul avaneb ka kinnistu metsaeraldise loetelu:

8. Vali kas katastriüksus (●), kõik eraldised (●), või üks eraldis (●)

9. Vajuta nupp „lisa metsateatisele“ ●



10. Avaneb metsateatise digitaalne eeltäidetud vorm. Vormil tuleb täita punasega tähistatud lahtrid. Aadressi sisestamise järgselt vajutada kindlasti nuppu „Salvesta“

### Metsateatiste sisestamine

**Maaüksuse asukoht**

Maakond: Jõgeva maakond  
 Vald/linn: Puurmani vald

Kinnistu nr: [redacted]  
 Kinnistu nimi: [redacted]

**Omanik**

Isiku või registrikood: [redacted]  
 Nimi/nimetus: [redacted]

Volitatud esindaja/esitaja

Isikukood: [redacted]  
 Nimi: [redacted]

**Kontaktaadress**

Kontaktaadressi asukoht:  Eesti  Välisriik

Address: Sosi, Neanurme küla, Põltsamaa vald, Jõgeva maakond

Postiindeks: 48015 In-ADS (Maa-amet) [Leia postiindeks](#)  
 Telefon: 55 123 123  
 E-post: omanik@omanik.ee

**Metsateatiseid**

	Katastritunnus	Eraldis	Pindala	Tööriik	Raiutav maht (tm)	Kahjustuse põhjus	Kahjustatud puuliik	Tava menetlus
<input type="checkbox"/>	61101:002:0890	1	0.4	LR	89			

Näita kaardi  + Lisa  + Kopeeri  × Eemalda

Esita  × Loobu esitamast

Nupuga „lisa“ (●) saab metsateatisevormile täiendavalt eraldisi lisada. Kui metsateatis on täidetud vajutada nuppu „esita“ (●)

11. Metsateatise esitatud tegevuste menetluse kulgu ja Keskkonnaameti tehtud registreeringute väljatrükke saab teha vajutades nuppu „minu metsateatiseid“ (●):

NB! Kui kinnistuid on rohkem kui menüüs kuvada saab asub nupp „minu metsateatiseid otsi kinnistu nime järel“:

The diagram shows a navigation path starting from the 'MINU' menu item in the top navigation bar. A blue arrow points to a search box containing 'Otsi' and 'Puhasta'. Below this, another blue arrow points to the 'Minu metsateatiseid' menu item. A final blue arrow points to the search results page.

**Minu üksuste metsateatiseid**

Viljalt esitatud: Esitamata Kahjustuste teatiseid Tööde teatiseid Kõik

Number	Esitamise kp	Maakond	Vald	Kinnistu	Katastritunnus	Eraldis	Pindala	Tööriik	Kahjustus	Staatus	Menetluse tähtaeg	Otsuse kp	Otsus	Ava otsus
100000001778	28.06.2017	Jõgeva maakond	Puurmani vald	ALAVESKI	61101:002:0890	1	0.4	SR		Menetlemisel	20.07.2017			

Näita kaardi  Vaata detailandmeid  Teatiste väljavõte  Esita valitu põhjal uus

10 25

12. Avanevas aknas „Minu üksuste (kinnistute) Metsateatiseid saab metsaomanik jälgida kinnistute kohta esitatud metsateatiseid ja nende menetluse kulgu Keskkonnaametis. Samal töölehel on võimalik teha ka menetletud metsateatiste koondväljatrükke ja seda ühe KINNISTU kohta korraga.

Vajutades nuppu „KÕIK“ näeb omanik kõiki temale kuuluvate kinnistute metsateatiseid. Lahtritesse filtreid (Kinnistu nimi, katastri nr, staatus) saab kuvada soovitud kinnistu eraldiste loetelu ja seejärel teha all servas oleva nupuga „Teatiste väljavõtte“ endale vajaliku väljatrüki:

Allikas: Metsaressursi arvestuse riiklik register

Väljavõtte kuupäev: 11.07.2017 11:34  
Väljavõtte tegija: [redacted]

**Maaiksuse asukoht**

Maakond Jõgeva maakond	Vald / linn Puurmani vald	Metskond
Kinnistu number [redacted]	Kinnistu nimetus [redacted]	

Number	Esitamise kp	Katastritunnus	Kvartal	Eraldis	Pindala (ha)	Tööliik	Maht (tm)	Otsuse kp	Otsus	Kehtiv kuni
50000000591	08.02.2017	[redacted]	-	1	0.37	lageraie	50	08.02.2017	JAH	07.02.2018
50000000593	08.02.2017	[redacted]	-	2	0.60	lageraie	50	08.02.2017	JAH	07.02.2018
50000000595	08.02.2017	[redacted]	-	3	0.60	lageraie	50	08.02.2017	JAH	07.02.2018

**Registreeritud metsakahjustused**

Number	Esitamise kp	Katastritunnus	Kvartal	Eraldis	Pindala (ha)	Kahjustus	Puuliik	Reg. kande kp
--------	--------------	----------------	---------	---------	--------------	-----------	---------	---------------

**Registreerimisest keeldumise põhjused/soovitused/täiendavad tingimused**

Metsateatis nr 50000000595, katastritunnus: [redacted], kvartal -, eraldis nr 3.

13. Kui esitatud metsateatis, on portaalis saanud menetluses „EI“ otsuse, siis on kasutajal võimalik teha valik kas:

a) saata teatis 30 päeva jooksul ilma muutmata kordusmenetluse, korduvmenetluse korral liigub metsateatis ametniku menetluse. (vt Joonis 21)

**Metsateatiseid**

	Katastritunnus	Eraldis	Pindala	Tööliik	Raiutav maht (tm)	Kahjustuse põhjus	Kahjustatud puuliik	Korduv menetlus
<input type="checkbox"/>	00000:000:0000	14	5.2	LR	44	▼ ▼ ▼	▼ ▼ ▼	<input checked="" type="checkbox"/>

Vali kordusmenetluse saatmine või muutmine

b) muuta teatise sisu (raie liik, töö ala pindala ja paiknemine) ja esitada süsteemis uus muudetud andmetega metsateatis.

- Detailsem metsaomanikule mõeldud portaali kasutusjuhend asub portaali all servas lingi „juhendid“ all ([Metsaportaali kasutusjuhend metsaomanikule.pdf](#)).